Liniennetzplan 2019

Stand: November 2018

Landkreise
Verden &
Osterholz

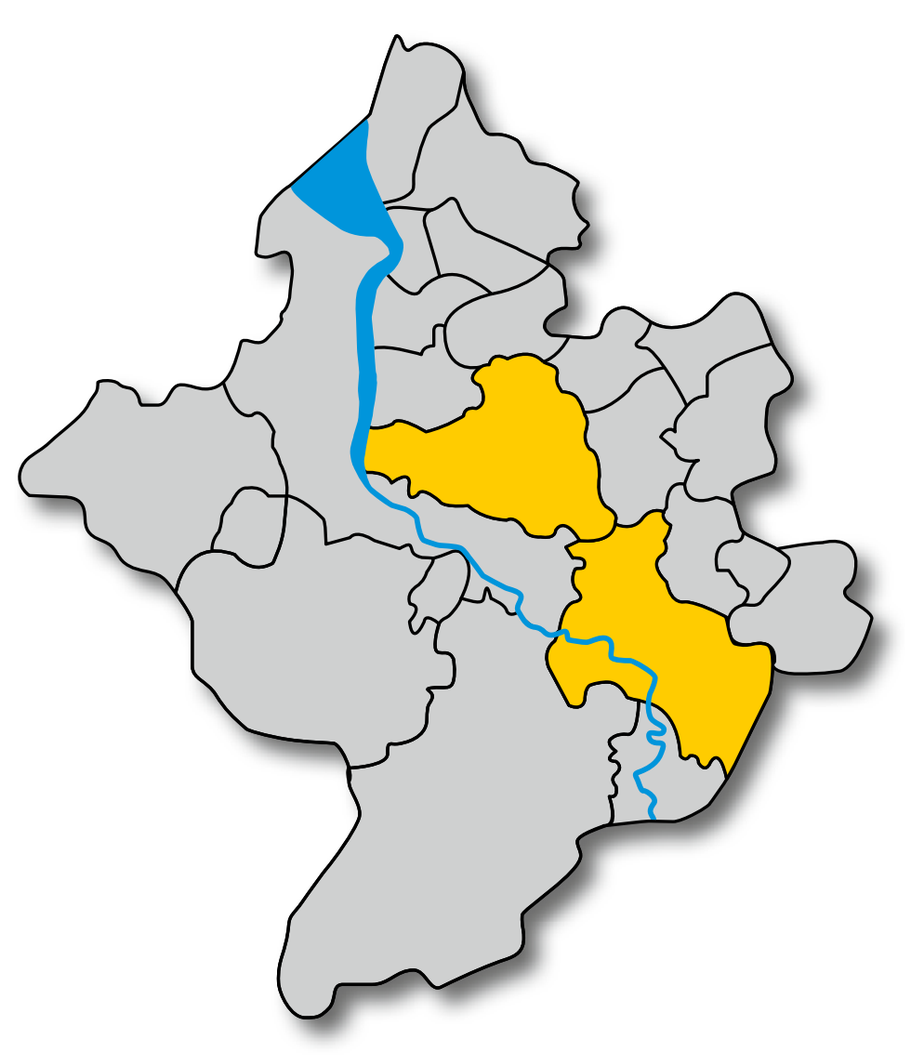

Verkehrsverbund Bremen/Niedersachsen
VBN

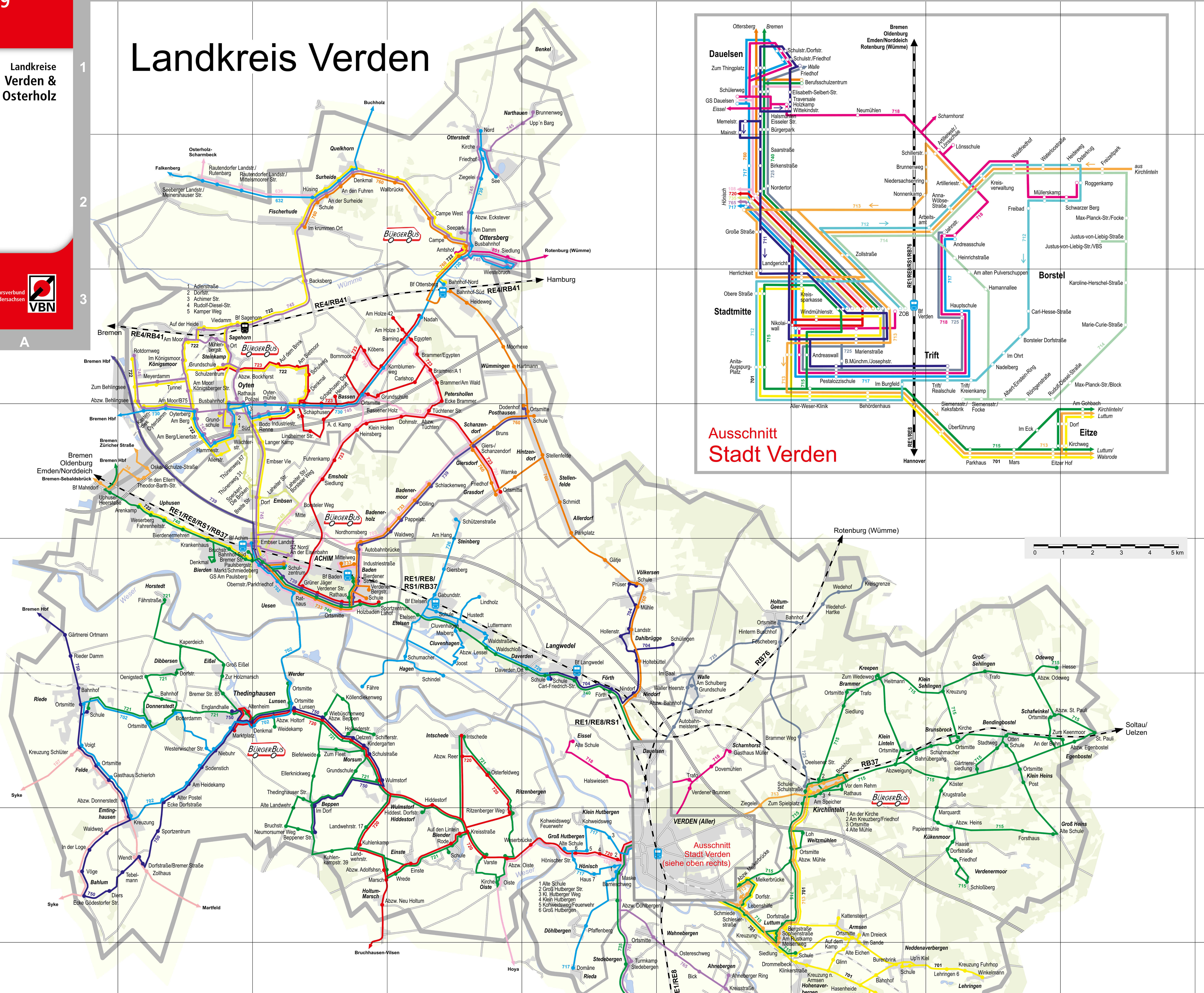

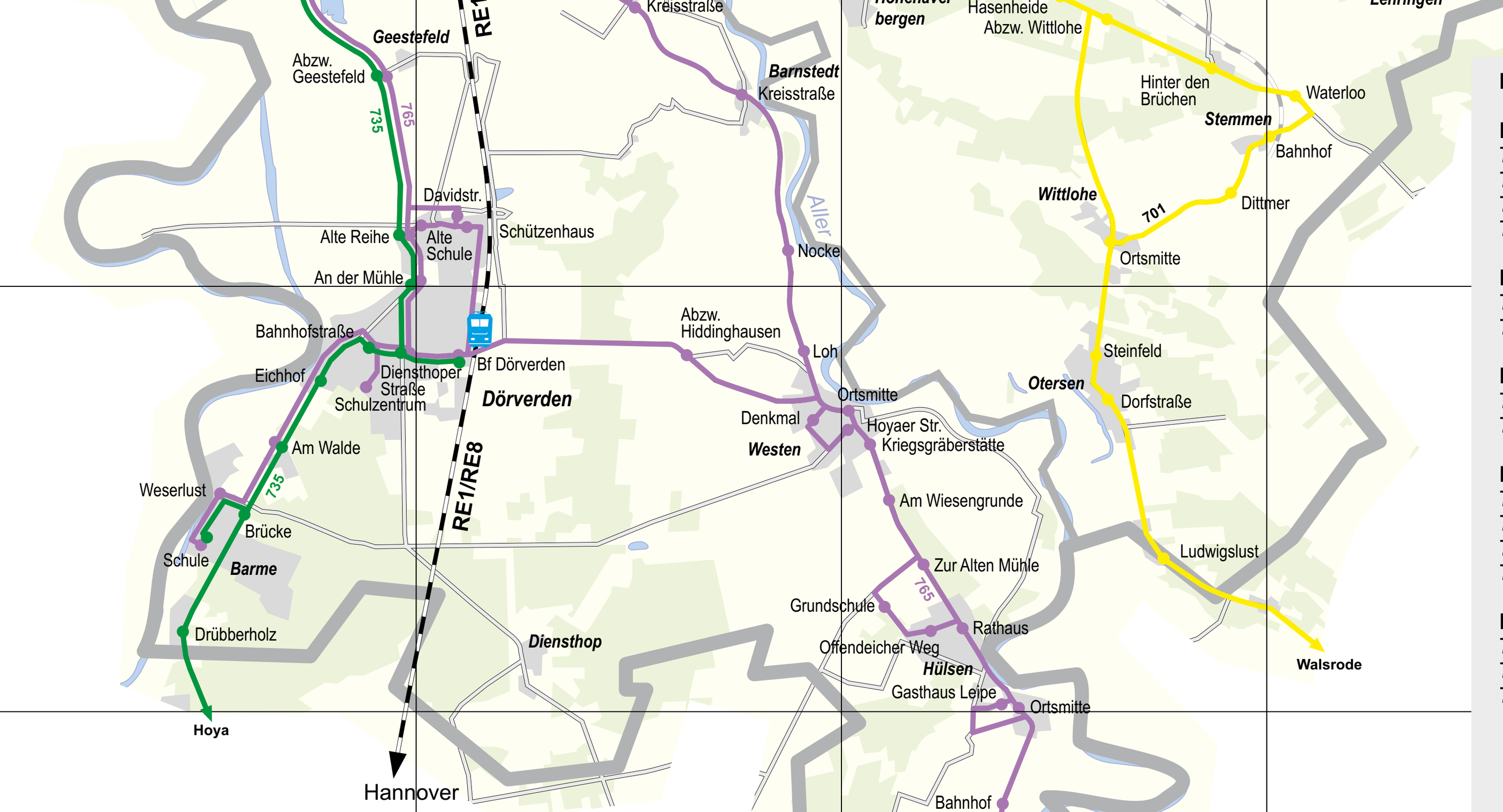

N

Haltestellenverzeichnis

Achim

Autobahnbrücke	C5
Arenkamp	B4
Bahnhof-Süd	C5
Bf Achim	B/C5
Bf Baden	C5
Bf Mahndorf (HB)	A4
Bierdener Straße	C5
Bierdenermehren	B4
Borsteler Weg	C4
Breite Straße	B/C4
Bremer Straße	B5
Bruchstraße	B5
Denkmal	B5
Dölling	D4
Dorf	C4
Embser Landstr.	C5
Embser Vie	C4
Fahrenheitstraße	B4
Fuhrenkamp	C4
Grüner Jäger	C5
GS Am Paulsberg	B5
Holzbaden	C5
In den Ellern	B4
Industriestraße	C5
Krankenhaus	B5
Laheiter Straße	C4
Laheiter Str./Borsteler Weg	C4
Langer Kamp	C4
Markt/Schmiedeberg	C5
Mitte	C4
Mittelweg	C5
Nordhornsberg	C4/5
Obernstr./Parkfriedhof	C5
Ortsmitte	C5
Oskar-Schulze-Straße	B4
Pappelstraße	D4
Paulsbergstraße	B/C5
Rathaus, Baden	C5
Rathaus, Uesen	C5
Schlackenweg	D4
Schule	C5
Schulzentrum	C5
Siedlung	C4
Specken/Die Bröken	B4
Sportzentrum Lahof	C5
SZ Nord/An der Eisenbahn	C5
Theodor-Barth-Straße	B4
Thünenweg 31	B4
Thünenweg 67	B4
Uphuser Heerstaße	A4
Verdener Bergstraße	C5
Verdener Straße	C5
Waldweg	D4
Weserberg	B4

Dörverden

Abzw. Geestefeld	E8
Abzw. Hiddinghausen	F9
Ahneberger Ring	F8
Alte Reihe	E8
Am Walde	E9
Am Wiesengrunde	G9
An der Mühle	E/F8/9
Bahnhof, Hülsen	G10
Bahnhofstraße	E9
Bf Dörverden	F9
Bick	F8
Brücke	E9
Davidstr.	F8
Denkmal	F9
Diensthoper Straße	E9
Donnerhorst	G10
Drübberholz	E9
Eichhof	E9
Gasthaus Leipe	G9
Grundschule	G9
Hoyaer Straße	G9
Kreisstraße, Ahnebergen	F8
Kreisstraße, Barnstedt	F8
Kriegsgräberstätte	G9
Loh	F9
Nocke	F8
Offendeicher Weg	G9
Ortsmitte, Hülsen	G9/10
Ortsmitte, Wahnebergen	E7
Ortsmitte, Westen	G9
Ostereschweg	F8
Rathaus	G9
Schule	E9
Schulzentrum	E9
Schützenhaus	F8
Stedebergen	E8
Turmkamp	E8
Weserlust	E9
Zur Alten Mühle	G9

Kirchlinteln

Abzweigung	G6
Abzw. Egenbostel	I6
Abzw. Heins	H7
Abzw. Mühle	G7
Abzw. Odeweg	H5/6
Abzw. St. Pauli	H6
Abzw. Wittlohe	G8
Alte Eichen	G8
Alte Mühle	G6
Alte Schule, Groß Heins	H7
Alte Schule, Stedorf	F8
Am Dreieck	G7
Am Kreuzberg/Friedhof	G6
Am Rüstkamp	F7
Am Speicher	G6
An der Bahn	H6
An der Kirche	G6
Auf dem Kamp	G7
Bahnhof, Holtum	G5
Bahnhof, Neddenaverbergen	G8
Bahnhof, Stemmen	G/H8
Bahnübergang	G6
Bergstraße	F7
Bockhörn	G6
Brammer Weg	G6
Burenbrink	G8
Deelsener Str.	G6
Dittmer	G8
Dorfstraße, Kükenmoor	H7
Dorfstraße, Luttum	F7
Dorfstraße, Otersen	G9
Drommelbeck	G8
Forsthaus	H7
Föscheberg	F5
Friedhof, Verdenermoor	H7
Gärtnereisiedlung	H6
Glinn	G8
Haase	H7
Hasenheide	G8
Heitmann	G6
Hesse	H5
Hinter den Brüchen	G8
Hinterm Buschhof	F5
Im Sande	G7/8
Kattensteert	G7
Kirche	H6
Klinkerstraße	G8
Köster	H6
Kreisgrenze	G5
Kreuzung n. Armsen	G8
Kreuzung Fuhrhop	H8
Kreuzung, Kl. Sehlingen	H6
Kreuzung, Luttum	F7
Krugstraße	H6
Lehringen 6	H8
Loh	G7
Ludwigslust	G9
Marquardt	H6/7
Meisenweg	F7/8
Ortsmitte, Armsen	G7
Ortsmitte, Brammer	G6
Ortsmitte, Brunsbrock	H6
Ortsmitte, Holtum	F5
Ortsmitte, Kirchlinteln	G6
Ortsmitte, Kl. Heins	H6
Ortsmitte, Kl. Linteln	G6
Ortsmitte, Schafwinkel	H6
Ortsmitte, Weitzmühlen	G7
Ortsmitte, Wittlohe	G8
Otten	H6
Papiermühle	H7
Post	H6
Rathaus	G6
Schloßberg	H7
Schuhmacher	H6
Schule, Bendingbostel	H6
Schule, Luttum	G8
Schule, Neddenaverbergen	G8
Schule/Schulstraße	G6
Siedlung, Brammer	G6
Siedlung, Luttum	F8
Sophienstraße	F7
Stadtweg	H6
St. Pauli	I6
Steinfeld	G9
Trafo, Brammer	G6
Trafo, Gr. Sehlingen	H5/6
Up'n Kiel	G8
Vor dem Rehm	G6
Waterloo	H8
Wedehof	G5
Wedehof-Hartke	G5
Winkelmann	H8
Zum Keenmoor	I6
Zum Spielplatz	G6
Zum Weddeweg	G6

Langwedel

Abzw. Lessel	D5
Am Hang	D4/5
Bf Etelsen	D5
Bf Langwedel	E5/6
Carl-Friedrich-Str.	E6
Cluvenhagen	D5
Daverden, Ort	E5
Etelsen	D5
Fähre	C6
Förth	E6
Gätje	E5
Gabundstr.	D5
Giersberg	D5
Hollenstraße	E5
Holtebüttel	E5
Hustedt	D5
Joost	D5
Landstraße	E5
Lindholz	D5
Luttermann	D5
Maiberg	D5
Mühle	E5
Nindorf	E6
Prüser	E5
Schindel	D6
Schule, Daverden (Li 740)	E6
Schule, Etelsen	D5
Schule, Langwedel (Li 704+726)	E6
Schule, Völkersen	E5
Schumacher	D5
Schülingen	F5
Schützenstraße	D4
Waldschloß	D5
Waldstraße	D5

Ottersberg

Abzw. Eckstever	D2
Am Damm	D2
Amtshof	D2
An den Fuhren	C2
An der Surheide	C2
Bahnhof-Nord	D3
Bahnhof-Süd	D3
Bf Ottersberg	D3
Brunnenweg	E1
Bruns	D4
Busbahnhof	D2
Campe	D2
Campe West	D2
Denkmal	C2
Dodenhof	E4
Friedhof, Grasdorf	D4
Friedhof, Otterstedt	D2
Giers-/Schanzendorf	D4
Haltermann	D4
Heideweg	D3
Hüsing	C2
Im krummen Ort	C2
Kirche	D2
Moorhexe	D3
Nord	D1
Ortsmitte, Grasdorf	D4
Ortsmitte, Posthausen	E4
Parkplatz	E4
Rautendorfer Landstr./ Rutenbarg	B2
Rautendorfer Landstr./ Mittelsmoorer Str.	B2
Schmidt	E4
Schule, Posthausen	E4
Schule, Surheide	C2
See	D2
Seeberger Landstr./ Meinershauser Str.	B2
Seepark	D2
Siedlung	D2
Stellenfelde	E4
Upp'n Barg	E1
Wallbrücke	D2
Warnke	D4
Wiestebruch	D2
Ziegelei	D2

Oyten

Abzw. Behlingsee	B3
Abzw. Bockhorst	B3
Abzw. Tüchten	D4
Achimer Straße	B4
Adlerstraße	B4
Allerstraße	B4
Am Berg	B4
Am Berg/Lienertstraße	B4
Am Holze 3	D3
Am Holze 42	D3
Am Moor	B3
Am Moor/B75	B4
Am Moor/Königsberger Str.	B3
Am Sietmoor	C3
Auf dem Brink	C3
Auf dem Kamp	C4
Auf der Heide	B3
Backsberg	C3
Barning	D3
Bassener Holz	D4
Bf Sagehorn	B3
Bodo Renne	C4
Bornmoor	C3
Brammer/A1	D3
Brammer/Am Wald	D3
Brammer/Egypten	D3
Busbahnhof	B3
Carlshop	D3
Denkmal	C3
Dohmstraße	D4
Dorfstraße	B4
Ecke Brammer	D3
Egypten	D3
Grundschule, Bassen	C3
Grundschule, Oyten	B4
Grundschule, Sagehorn	B3
Heidort	C3
Heinsberg	C4
Im Königsmoor	B3
Industriestraße	C4
Kamper Weg	C4
Kastendiek	B4
Klein Hollen	C4
Kornblumenweg	C/D3
Köbens	C3
Lindheimer Straße	C4
Meyerdamm	B3
Mühlenbergstraße	B3
Nadah	D3
Ort	B3
Ortsmitte	C3
Oyterberg	B4
Oyterdamm	B3/4
Oytermühle	C3/4
Polizei	B3/4
Rathaus	B3
Rotdornweg	B3
Rudolf-Diesel-Str.	C4
Schaphusen	C3/4
Schaphusen Ost	C3/4
Schulweg	C3
Schulzentrum	B3
Süd	B4
Tunnel	B3
Tüchtener Straße	D4
Viedamm	B3
Wächterstraße	B4
Zum Behlingsee	B3

Thedinghausen

Abzw. Adolfshausen	C/D7
Abzw. Beppen	C6
Abzw. Donnerstedt	B6
Abzw. Holtorf	C6
Abzw. Neu Holtum	C7
Abzw. Oiste	D7
Abzw. Reer	D6
Alte Landwehr	C6/7
Altenheim	B6
Alter Postel	B6
Am Heidekamp	B6
Auf den Linteln	D7
Bahnhof, Dibbersen	B6
Bahnhof, Riede	A6
Beppener Str.	C7
Biefelweide	C6
Botterdamm	B6
Bremer Str. 85	B6
Bruchstr.	C7
Denkmal	B/C6
Diers	A7
Dorfstr.	B5/6
Dorfstraße/Bremer Straße	B7
Ecke Dorfstraße	B6
Ecke Gödestorfer Str.	A7
Einste	D7
Ellerknickweg	C6
Englandhalle	B6
Fährstraße	B5
Gärtnerei Ortmann	A5
Gasthaus Schierloh	A6
Groß Eißel	B5
Grundschule	C6
Hiddestorf	D6
Hiddest. Dorfstr.	D7
Holunderstraße	C6
Im Dorf	C6/7
In der Loge	A7
Intschede	D6
Kaperdeich	B5
Kindergarten	C6
Kirche	D7
Köllendiekenweg	C6
Kreisstraße	D7
Kreuzung	B7
Kreuzung Schlüter	A6
Kuhlenkamp	C7
Kuhlenkampstr. 39	C7
Landwehrstraße	C7
Landwehrstr. 17	C7
Lunsen	C6
Marktplatz	B6
Marsch	C7
Neumorsumer Weg	C7
Niebuhr	B6
Oenigstedt	B6
Oetzen	C6
Oiste	D7
Ortsmitte, Donnerstedt	B6
Ortsmitte, Felde	A6
Ortsmitte, Lunsen	C6
Ortsmitte, Riede	A6
Ortsmitte, Werder	C6
Osterfeldweg	D6
Rieder Damm	A5
Ritzenberger Weg	D7
Rode	D7
Schiferstr.	C6
Schule, Blender	D7
Schule, Riede	A6
Schulstraße	C6
Sodenstich	B6
Sportzentrum	B7
Tebelmann	B7
Thedinghauser Straße	C6
Varste	D7
Vöge	A7
Voigt	A6
Waldweg	A7
Weidekamp	C6
Wendt	B7
Weserbrücke	E7
Westerwischer Straße	B6
Wiedbüschenweg	C6
Wrede	D7
Wulmstorf	C6
Zollhaus	B7
Zum Fleet	C6
Zur Holzmarsch	B5/6

Verden

Abzw. Bahnhof	F6
Abzw. Döhlbergen	E7
Abzw. Melkerbrücke	F7
Albert-Einstein-Ring	H3
Aller-Weser-Klinik	G3
Alte Schule, Eissel	E6
Alte Schule, Groß Hutbergen	E7
Alte Schule, Hönisch	E7
Am alten Pulverschuppen	H3
Am Gohbach	I4
Am Schulberg	F6
Andreasschule	H2
Andreaswall	G3
Anita-Augspurg-Platz	F3
Anna-Wöbse-Straße	H2
Arbeitsamt	H2
Artilleriestraße	H2
Artilleriestr./Lönsschule	H2
Autobahnmeisterei	F6
Bahnhof	F6
Barneschweg	E7
Behördenhaus	G3
Berufsschulzentrum	G1
Bf Verden	G3
Birkenstraße	F2
B. Münchm./Josephstraße	G3
Borsteler Dorfstraße	H3
Brunnenweg	G/H2
Bürgerpark	F1
Carl-Hesse-Straße	H3
Domäne	E8
Dorf	H/I4
Dorfstraße	F7
Dovemühlen	F6
Eisseler Straße	F1
Eitzer Hof	I4
Elisabeth-Selbert-Straße	F/G1
Freibad	H2
Freizeitpark	I2
Friedhof	G1
Gasthaus Müller	F6
Groß Hutbergen	E7
Groß Hutberger Straße	E7
Große Straße	F2
Grundschule	F6
GS Dauelsen	F1
Halsmühlen	F1
Halswiesen	E6
Hamannallee	H3
Hauptschule	H3
Haus 7	E7
Heideweg	I2
Heinrichstraße	H2
Herrlichkeit	F3
Hönischer Str.	E7
Holzkamp	F/G1
Im Burgfeld	G3
Im Eck	H4
Im Ohrt	H3
Im Saal	F6
Jahnstraße	H2
Justus-von-Liebig-Straße	I2
Justus-von-Liebig-Straße/VBS	I2
Karoline-Herschel-Straße	I3
Kirchweg	H/I4
Klein Hutbergen	E7
Kl. Hutberger Weg	E7
Kohweidsweg	E7
Kreissparkasse	G3
Kreisverwaltung	H2
Kohweidsweg/Feuerwehr	E7
Landgericht	F2
Lebenshilfe	F7
Lönsschule	H2
Lönsweg	H2
Mainstraße	F1
Marie-Curie-Straße	I3
Marienstraße	G3
Mars	H4
Maske	E7
Max-Planck-Straße/Focke	I2
Melkerbrücke	F7
Memelstraße	F1
Müllerskamp	H2
Nadelberg	H3
Neumühlen	G1
Niedersachsenring	G/H2
Nikolaiwall	F/G3
Nonnenkamp	G/H2
Nordertor	F2
Obere Straße	F3
Osterkrug	I2
Parkhaus	H4
Pestalozzischule	G3
Pfaffenberg	E7
Röntgenstraße	H3
Roggenkamp	I2
Rudolf-Diesel-Straße	H3
Saarstraße	F2
Schillerstr.	G/H2
Schlesierstraße	F7
Schmiede	F7
Schülerweg	E6
Schulstr./Dorfstr.	F1
Schulstr./Friedhof	F/G1
Siemensstr./Focke	H3
Siemensstr./Keksfabrik	H3
Trafo	F6
Traversale	F/G1
Trift/Kreienkamp	H3
Trift/Realschule	H3
Überführung	H4
Verdener Brunnen	F6
Waldfriedhof	H2
Waller Heerstraße	F6
Waterloostraße	H2
Windmühlenstraße	G3
Wittekindstraße	F/G1
Ziegelei	F6/7
ZOB	G2
Zollstraße	G2
Zum Thingplatz	F1

In der Karte nicht enthalten sind die Linien:

BürgerBus Kirchlinteln:
781: Kirchlinteln - Heins - Bendingbostel - Kirchlinteln
782: Kirchlinteln, Ortsmitte - Kirchlinteln, Schäferhof
783: Kirchlinteln - Bendingbostel - Kirchlinteln
784: Kirchlinteln - Odeweg - Kirchlinteln

BürgerBus Thedinghausen:
785: Emtinghausen - Riede - Thedinghausen - Uesen
786: Thedinghausen - Blender - Morsum

BürgerBus Ottersberg:
788: Posthausen - Ottersberg - Otterstedt
789: Sagehorn - Ottersberg

BürgerBus Achim:
791: Achim - Bierden - Uphusen
792: Achim - Uesen - Baden
793: Achim - Borstel - Embsen
794: Achim - Baden - Badenermoor

BürgerBus Oyten:
796: Oyten - Sagehorn - Meyerdamm - Sagehorn - Oyten
797: Oyten - Bockhorst - Schaphusen - Bassen - Oyten
798: Oyten - Oyten Süd

BürgerBus

Ergänzend zu den in der Karte dargestellten Linienverkehrsangeboten bietet Ihnen der Verkehrsverbund Bremen/Niedersachsen in der Stadt Verden ein Anrufsammeltaxi an.
Ausführliche Informationsblätter schickt Ihnen der VBN auf Anforderung gerne zu.

Telefon-Nummern zur Bestellung der Fahrten:
- Verden . . . . (04231) 68888

VBN Anruf Sammel Taxi

Erläuterungen

Stand: November 2018

Thedinghausen	Gemeinde
Riede	Ortsteil
Haltestelle	Haltestelle
750	Buslinie mit Haltestelle und Liniennummer
RE1	Bahnlinie mit Bahnhof und Liniennummer
RE1	Bahnhof mit barrierefreiem Bahnsteig
	Eisenbahn, z. Zt. ohne Personenverkehr
	Kreisgrenze
	Gemeindegrenze
	bebaute Flächen
	Waldfläche

Die Erarbeitung dieses Planes erfolgte mit großer Sorgfalt. Fehler können trotzdem nicht ausgeschlossen werden. Sollten Sie Fehler bemerken oder sonstige Anregungen haben, setzen Sie sich bitte mit uns in Verbindung.

Herausgeber:

VBN GmbH
Am Wall 165-167
28195 Bremen

VBN-24h-Serviceauskunft
0421 / 59 60 59
E-mail: info@vbn.de
Internet: www.vbn.de

Gestaltung: VBN GmbH
Alle Rechte beim VBN, Liniennetz lizenziert unter einer Creative Commons Namensnennung 4.0 International Lizenz.

Nachtschwärmer
Auch nachts garantiert gut verbunden!
www.vbn.de

Verkehrsverbund
Bremen/Niedersachsen
VBN