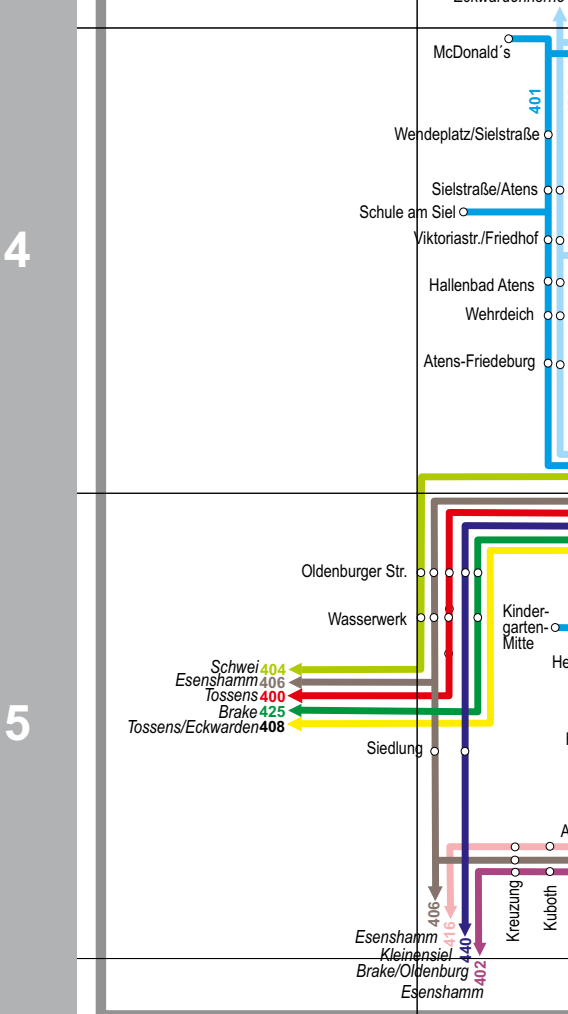
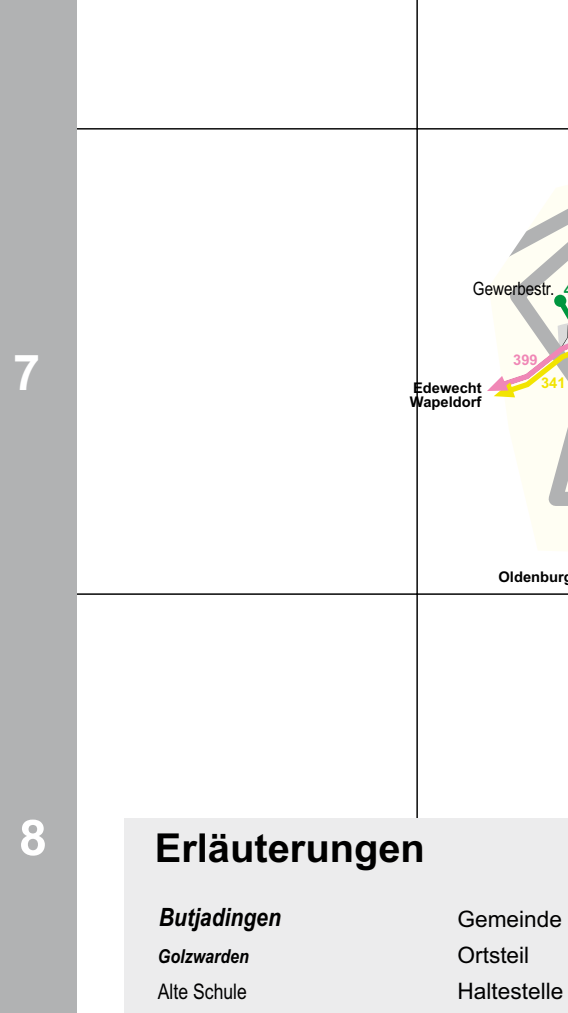


Ausschnitt Stadt Nordenham



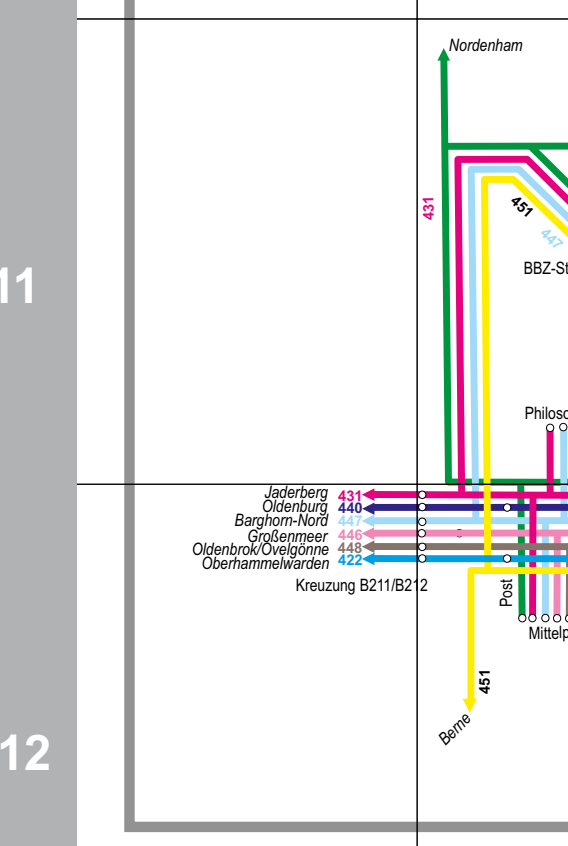
Ausschnitt Stadt Brake



Erläuterungen

Stand: November 2022
Bujadingen
Gemeinde
Ortsteil
Haltestelle
Buslinie mit Haltestelle und Liniennummer
Bahnhof mit barrierefrei zugänglichem Bahnsteig und Liniennummer
Eisenbahn, z. Zt. ohne Personenverkehr
Kreisgrenze
Gemeindegrenze
bebaute Flächen
Waldfläche
Herausgeber: VBN GmbH
Am Wall 165-167
28195 Bremen
E-mail: info@vbn.de
Internet: www.vbn.de
Gestaltung: VBN GmbH
Alle Rechte beim VBN. Liniennetz
lizenziert unter einer Creative
Commons Namensnennung 4.0
International Lizenz

Ausschnitt Stadt Brake



Landkreis Wesermarsch



Table listing bus lines and their corresponding routes, including lines like RB334, RB33, RB3, etc.

Table listing bus lines and their corresponding routes, including lines like RE18/RE19, RS4, etc.

Table listing bus lines and their corresponding routes, including lines like RS4, etc.

Table listing bus lines and their corresponding routes, including lines like RS4, etc.

Table listing bus lines and their corresponding routes, including lines like RS4, etc.

Haltestellenverzeichnis

Table listing bus stops and their corresponding line numbers, including stops like Berne, Brake, etc.

In der Karte nicht enthalten sind die Linien:

- List of bus lines not shown on the map, including BürgerBus Bujadingen, 405: Nordenham - Friesenwarden - Waddens - Burhave - Fedderwarden - Seeverns - Eckwarden, etc.



Ergänzend zu den in der Karte dargestellten Linienangeboten bietet Ihnen der Verkehrsverbund Bremen/Niedersachsen in der Gemeinde Lenwerder ein Anrufmeldeamt an. Ausführliche Informationsblätter schicken Ihnen der VBN auf Anforderung gerne zu.
Telefon-Nummern zur Bestellung der Fahrten:
- Lenwerder (0421) 67 03 03

