Liniennetzplan 2026

vbn.de/liniennetzplaene

Stand: November 2025

NachtEule — Mit dem Nachtbus sicher ins Vergnügen — www.vbn.de/vbnbeinacht

Landkreis Ammerland

Verkehrsverbund Bremen/Niedersachsen — VBN

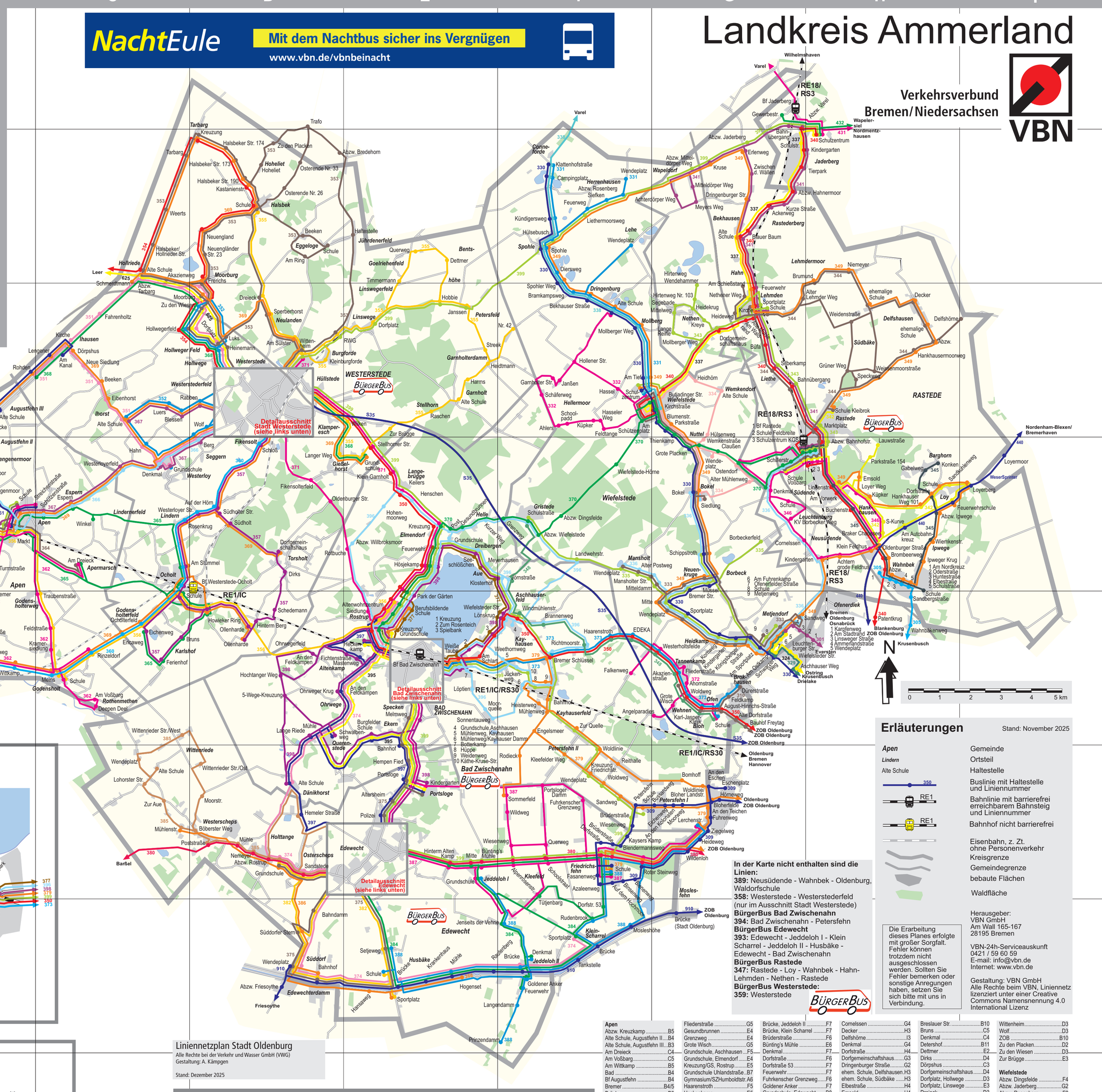

Erläuterungen

Stand: November 2025

Apen	Gemeinde
Lindern	Ortsteil
Alte Schule	Haltestelle
350	Buslinie mit Haltestelle und Liniennummer
RE1	Bahnlinie mit barrierefrei erreichbarem Bahnsteig und Liniennummer
RE1	Bahnhof nicht barrierefrei
	Eisenbahn, z. Zt. ohne Personenverkehr
	Kreisgrenze
	Gemeindegrenze
	bebaute Flächen
	Waldfläche

In der Karte nicht enthalten sind die Linien:
389: Neusüdende - Wahnbek - Oldenburg, Waldorfschule
358: Westerstede - Westerstederfeld (nur im Ausschnitt Stadt Westerstede)
BürgerBus Bad Zwischenahn
394: Bad Zwischenahn - Petersfehn
BürgerBus Edewecht
393: Edewecht - Jeddeloh I - Klein Scharrel - Jeddeloh II - Husbäke - Edewecht - Bad Zwischenahn
BürgerBus Rastede
347: Rastede - Loy - Wahnbek - Hahn-Lehmden - Nethen - Rastede
BürgerBus Westerstede:
359: Westerstede

Die Erarbeitung dieses Planes erfolgte mit großer Sorgfalt. Fehler können trotzdem nicht ausgeschlossen werden. Sollten Sie Fehler bemerken oder sonstige Anregungen haben, setzen Sie sich bitte mit uns in Verbindung.

Herausgeber:
VBN GmbH
Am Wall 165-167
28195 Bremen

VBN-24h-Serviceauskunft
0421 / 59 60 59
E-mail: info@vbn.de
Internet: www.vbn.de

Gestaltung: VBN GmbH

Alle Rechte beim VBN, Liniennetz lizenziert unter einer Creative Commons Namensnennung 4.0 International Lizenz

Ausschnitt Bad Zwischenahn

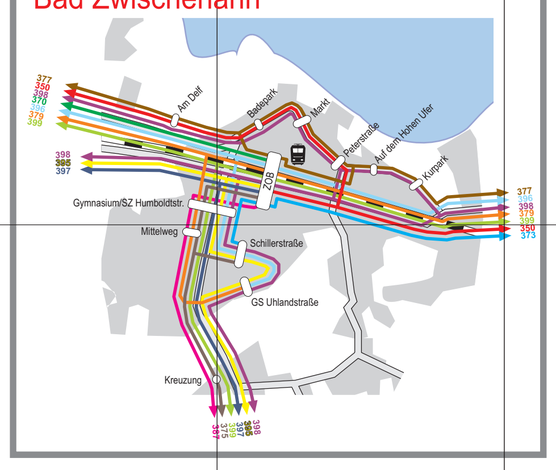

Ausschnitt Edewecht

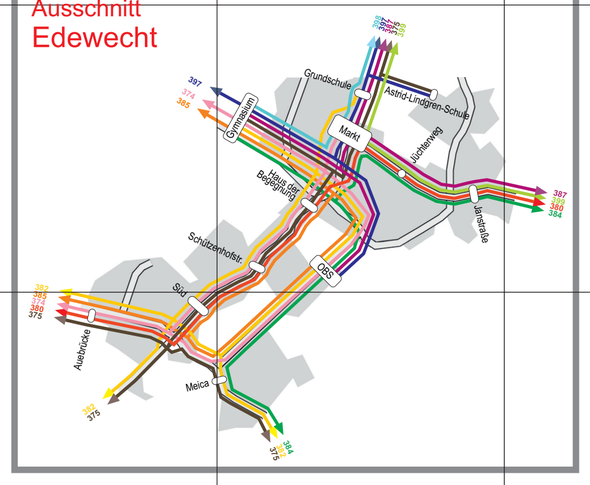

Ausschnitt Stadt Westerstede

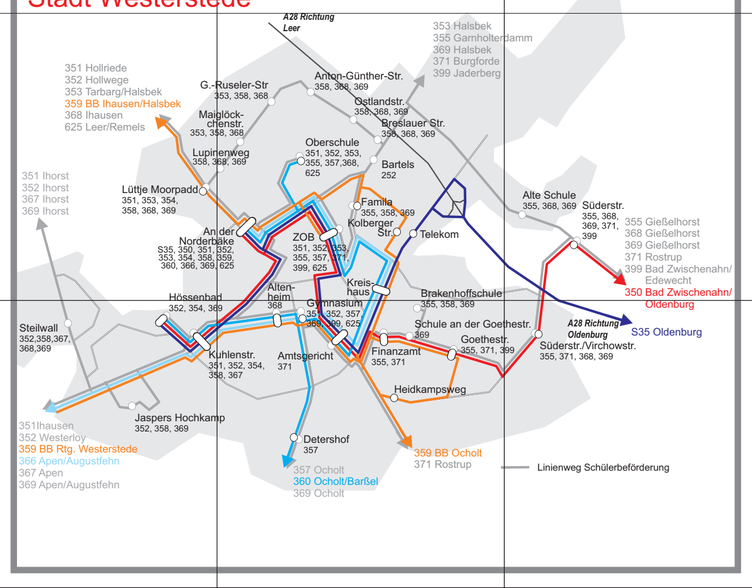

Liniennetzplan Stadt Oldenburg

Alle Rechte bei der Verkehr und Wasser GmbH (VWG)
Gestaltung: A. Kämpgen

Stand: Dezember 2025

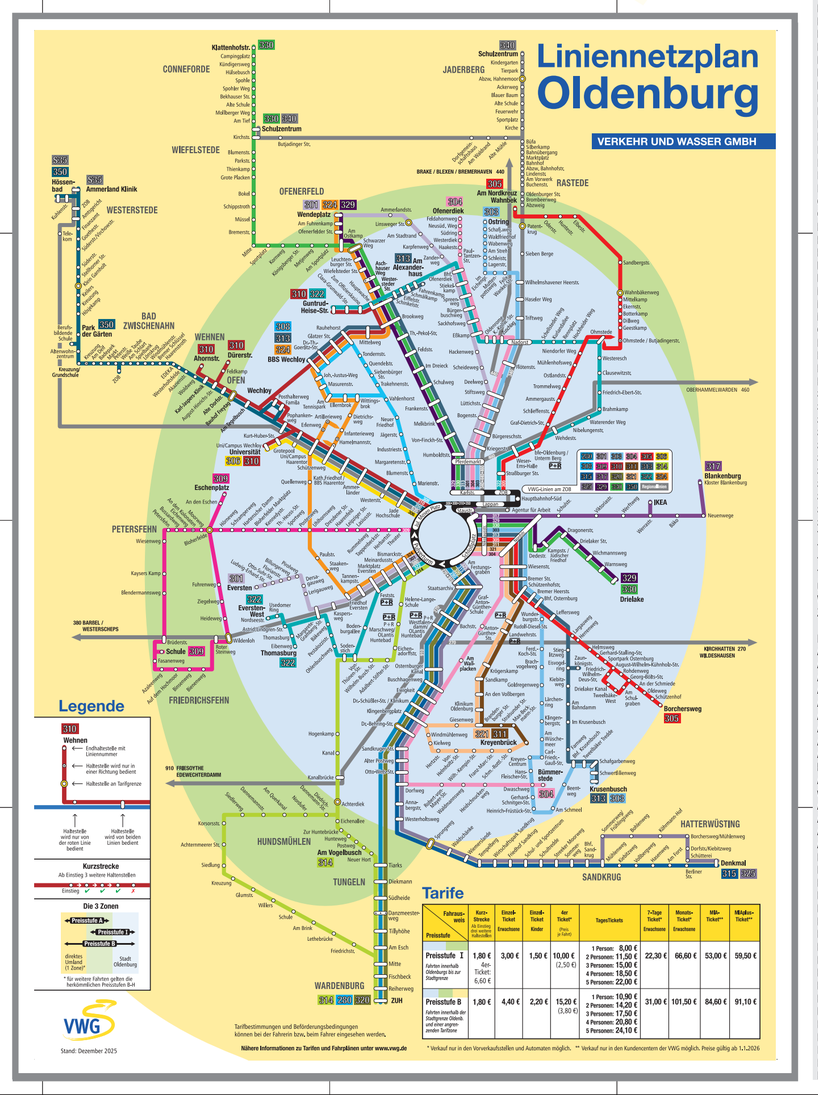

Apen
Abzw. Kreuzkamp B5
Alte Schule, Augustfehn III B4
Alte Schule, Augustfehn III B3
Am Dreieck C4
Am Voßbarg C5
Am Wittkamp B5
Bad B4
Bf Augustfehn B4
Bremer B4/5
Brücke B3
Brüggemann B4
Burgstraße B4
Deepen Deel C5
Delger B5
Dreibock A5
Ericaweg C5
Espern C4
Feldstraße C5
Feuerwehr B5
Friedensbrücke B4
Friedhof B5
Friesenstraße B3
Ginsterweg B4
Grundschule B4
Hosenfabrik B4
Kramersiedlung C5
Kreuzung B4
Lange Straße B5
Lengenermoor B4
Markt B4
Meins C5
Mühle B5
Osterkamp B4
Peters A4
Renken A/B4
Rinzeldorf C5
Roggenmoor B4
Schafsweg B5
Scheidung A5
Schule, Apen B4
Schule, Godensholt C5
Schule, Nordloh B5
Schultze-Fimmen-Str. B3
Schützenhof B4
Schützenstraße C4
Staaßenbrücke B4
Stahlwerk B4
Streichenstraße B/C4
Thyen A4
Traubenstraße C4/5
Turmstraße, Aperberg B4
Turmstraße, Nordloh B5
Unter den Birken B4
Winkel C4
Zur Krone B4

Bad Zwischenahn
Abzw. Willbroksmoor E4
Ahornstraße G5
Akazienstraße G5
Alte Dorfstraße G5
Altenwohnzentrum E5
Alte Schule D6
Am Delf A6
Am Schlart E5
An den Feldkämpen, Altenkamp D/E5
An den Feldkämpen, Ohrwege D5
An den Kolonaten G6
Angelparadies G5
Auf dem Hohen Ufer B6
August-Hinrichs-Straße G5
Badepark B6
Bahnhof, Ekern E5/6
Bahnhof, Kayhauserfeld F5
Berufsbildende Schule E5
Bf Bad Zwischenahn E5
Bomhoff G6
Botterkamp E5
Brannenweg F5
Bremer Schlüssel F5
Brüderstraße F6
Burgfelder Schule E5
Bussardweg G6
Dürerstraße G5
Eichenweg G6
Engelsmeer F6
Falkenweg F5
Feldkamp G5
Feuerwehr E4
Fliederstraße G5
Gesundbrunnen E4
Grenzweg E4
Grote Wisch G5
Grundschule, Aschhausen F5
Grundschule, Elmendorf E4
Kreuzung/GS, Rostrup E5
Grundschule Uhlandstraße B7
Gymnasium/SZHumboldtstr. A6
Haarenstroth F5
Heckenkamp E5
Heisterweg F5
Henschen E4
Hochtanger Weg D5
Hohenmoorweg E4
Hösjekamp E4
Hüppe F5
Jörnstr. F4
Jückenweg F5
Karl-Jasper-Klinik G5
Kälthe-Kruse-Str. F5
Keilers E4
Kleefelder Weg F6
Klein Garnholt E4
Klosterhof E/F4
Kreuzung Friedrichstraße F6
Kreuzung, Elmendorf E4
Kreuzung, Rostrup E5
Kreuzung, Specken A/B7
Kurpark B6
Kurzer Weg E4
Lange Riede D5
Lerchenstr. E6
Linskrug E/F5
Löptien E5
Markt B6
Mastenweg E5
Melmweg E5
Meyenhausen F4
Moorquelle E5
Moorweg G6
Mühle, Querenstede D5
Mühlenweg, Kayhausen F5
Mühlenweg, Kayhauserfeld F5
Mühlenweg/Kayhauser Damm F5
Sandstede D6
Schoolstraat F6
Schule, Friedrichsfehn F6
Schule, Husbäke E7
Schützenhofstr. B8
Setjeweg E7
Sommerfeld F6
Sportplatz, Klein Scharrel F7
Sportplatz, Hogenset E7
Süd A9
Süddorfer Stern D7
Tankstelle F7
Tütjenbarg F6
Wendeplatz, Süddorf D7
Wendeplatz, Wittenberge C7
Wiesenweg F6
Wildweg F6
Wittenrieder Str./Ost D6
Wittenrieder Str./West C5
Zur Aue C6

Rastede
Abzw., Delfshausen H3
Abzw., Wahnbek H4
Abzw. Bahnhofstraße H4
Abzw. Hahnermoor G2
Abzw. Ipwege H4
Abzw. Jaderberg G2
Abzw. Mitteldörper Weg G2
Achterdörper Weg G2
Achtern grode Feldhus H4
Ackerweg G2
Alte Mühle G3
Alte Schule G2
Alter Lehmder Weg G3
Am Autobahnkreuz H4
Am Nordkreuz G3
Am Schießstand G3
Am Waldrand G3
Bahnübergang G3
Bf Rastede G4
Blauer Baum G2
Braker Chaussee H4
Brombeerweg H4
Brumund H2
Buchenstraße H4
Büfa G3
Cornelssen G4
Decker H3
Delfshörne I3
Denkmal G4
Dorfstraße H4
Dorfgemeinschaftshaus G3
Dringenburger Straße G2
ehem. Schule, Delfshausen H3
ehem. Schule, Südbäke H3
Elbestraße H4
Emsold H4
Erlenweg G2
Feuerwehr G3
Feuerwehrschule H4
Gabelweg H4
Grüner Weg H3
Hankhauser Weg 101 ..... H4
Hankhausermoorweg H3
Heidekrug G3
Heideweg G3
Hirtenweg Nr. 103 ..... G3
Hirtenweg Wendehammer G3
Huntestraße H4
Ipweger Krug H4
Kirche G3
Kindergarten H4
Klein Feldhus H4
Konken H4
Kreye G3
Kruse G2
Küpker H4
Kurze Straße G2
KV Borbecker Weg G4
Lange Reihe G3
Lauwstraße H4
Lindenstraße H4
Loyerberg I4
Loyer Weg H4
Marktplatz H3
Meyers Weg G2
Mitteldörper Weg G2
Mittelweg G3
Mollberger Weg G3
Nethener Weg G3
Niemeyer H2
Osterstraße H4
Oldenburger Straße H4
Parkstraße 154 ..... H4
Sandbergstraße H5
Sandkuhlenweg H4
Schillerstraße G4
Schule Feldbreite H4
Schule Kleibrok H3
Schule Voßbarg G4
Schule, Hahn-Lehmden G3
Schule, Leuchtenburg G4
Schule, Loy H4
Schule, Wahnbek H4/5
Schulstraße H4
Schulzentrum KGS H3/4
Segebade G3
Silberkamp G3
S-Kurve H4
Speckweg H3
Sportplatz G3
Weidenstraße H3
Weissenmoorstraße H3
Wiemkenstr. H4
Zwischen d. Wällen G2

Westerstede
Abzw. Tarbarg C2/3
Akazienweg C2/3
Altenheim B11
Alte Schule, Garnholt E3
Alte Schule, Hollriede C2
Alte Schule, Hüllstede C10
Alte Schule, Ihorst C3
Am Kanal C3
Am Ring D2
Am Stümmel C4
Am Süllster D3
Amtsgericht B11
An der Norderbäke B10
Anton-Günther-Str. B10
Auf der Hörn D4
Bartels B10
Beeken, Eggelege D2
Beeken, Ihorst C3
Berg D4
Bf Westerstede-Ocholt C/D4
Blessen C3
Brakenhoffschule B11
Breslauer Str. B10
Bruns C5
Denkmal C4
Detershof B11
Dettmer E2
Dirks D4
Dörpshus C3
Dorfgemeinschaftshaus D4
Dorfplatz, Hollwege D3
Dorfplatz, Linswege E3
Dreieck D3
Eibenhorst C3
Eichenweg C5
Fahrenholtz C3
Familia B10
Ferienhof C5
Finanzamt B11
Finkensolterfeld D4
Frerichs D2/3
Goethestraße B11
Grundschule, Gießelhorst E4
Grundschule, Westerloy C4
G.-Ruseler-Str. B10
Gymnasium B11
Hahn C4
Halsbeker Str. 173,174,190 ..... D2
Halsbeker/Hollrieder Straße C2
Haltestelle E2
Harms E3
Heidkampsweg B11
Heidtmann E3
Heinemann D3
Hinterm Berg D5
Hobbie E3
Hoheliet D2
Hollwegerfeld C/D3
Hössenbad A11
Howieker Ring D5
Janssen E3
Jaspers Hochkamp A11
Kastanienstr. D2
Kirche C3
Kleinburgforde D3
Kolberger Straße B10
Kreishaus B10
Kreuzung D2
Kuhlenstraße A11
Langer Weg D4
Lengener C3
Luers C3
Lüttje Moorpadd A10
Luks D3
Lupinenweg B10
Maiglöckchenstr. B10
Moorburg D3
Neuengländer Str. 23 ..... D2
Neuengland D2
Neue Siedlung C3
Nr. 42 ..... F3
Obersche B10
Ocholterfeld C5
Oldenburger Str. D4
Ollenharde D5
Osterende Nr. 26, 33 ..... D2
Ostlandstr. B10
Querweg E2
Rabben D3
Raschen E3
Rohden B/C3
Rosenkrug C/D4
RWG D3
Schedemann D5
Schloß D4
Schmerdtmann C2/3
Schule, Eggelege D2
Schule, Halsbek D2
Schule, Ocholt C5
Schule an der Goethestr. B11
Sperberhorst D3
Steilwall A11
Stellhorner Straße E4
Streek E3
Süderstraße C10
Süderstr./Virchowstr. C11
Südholt D4
Südholter Str. D4
Tarbarg C2
Telekom B10
Timmermann E2
Weerts C2
Westerloyer Str. D4
Westerloyerfeld C4
Wilken D/E3
Wittenheim D3
Wolf D3
ZOB B10
Zu den Placken D2
Zu den Wiesen D3
Zur Brügge E3

Wiefelstede
Abzw. Dingsfelde F4
Abzw. Jaderberg G2
Abzw. Rosenberg F2
Abzw. Wiefelstede F4
Ahlers F3
Alter Mühlenweg G4
Alter Postweg F4
Alte Schule, Dringenburg F3
Alte Schule, Wemkendorf G3
Am Fuhrenkamp G5
Am Ostkamp G5
Am Schützenplatz F3
Am Sportplatz G5
Am Tief F3
Amerlandstraße G5
Bekhauser Str. F3
Bokel G4
Borbeckerfeld G4
Bramkampsweg F3
Bremerstraße G4/5
Butjadinger Str. G3
Campingplatz F2
Claußen G4
Diersweg F2
EDEKA F5
Feldtange F5
Feuerweg F2
Garnholter Str. F3
Gewerbestr. G1
Grote Placken G4
Hassel F3
Hasseler Weg F3
Heidhörn G3
Hollener Str. F3
Hülsebusch F2
Hülsenweg G3
Janßen F3
Kindergarten G4
Kirchstraße G3
Klattenhofstr. F2
Königsberger Straße G5
Kornweg G5
Kündigersweg F2
Küpker F3
Landwehrstraße F4
Liethermoorsweg F2
Linsweger Str. G5
Mansholter Straße F/G4
Metjenweg G5
Mitte G5
Mitteldamm G4
Mollberger Weg F3
Müssel G4
Ofenerfelder Straße G5
Ostendorf G4
Parkstraße G3
Schäferweg F3
Schippstroth G4
Schoolpadd F3
Schule G5
Schulstraße F4
Schulzentrum G3
Siedlung G4
Siefken F2
Spohle F2
Spohler Weg F2/3
Sportplatz G5
Wemkenstr. G3
Wendeplatz, Herrenhausen F2
Wendeplatz, Lehe F2
Wendeplatz, Mansholt F4
Wendeplatz, Neuenkruge G5
Wendeplatz, Nuttel G4
Wendeplatz, Ofenerfeld G5
Westerholtsfelde G5
Wiefelstede-Höme F4